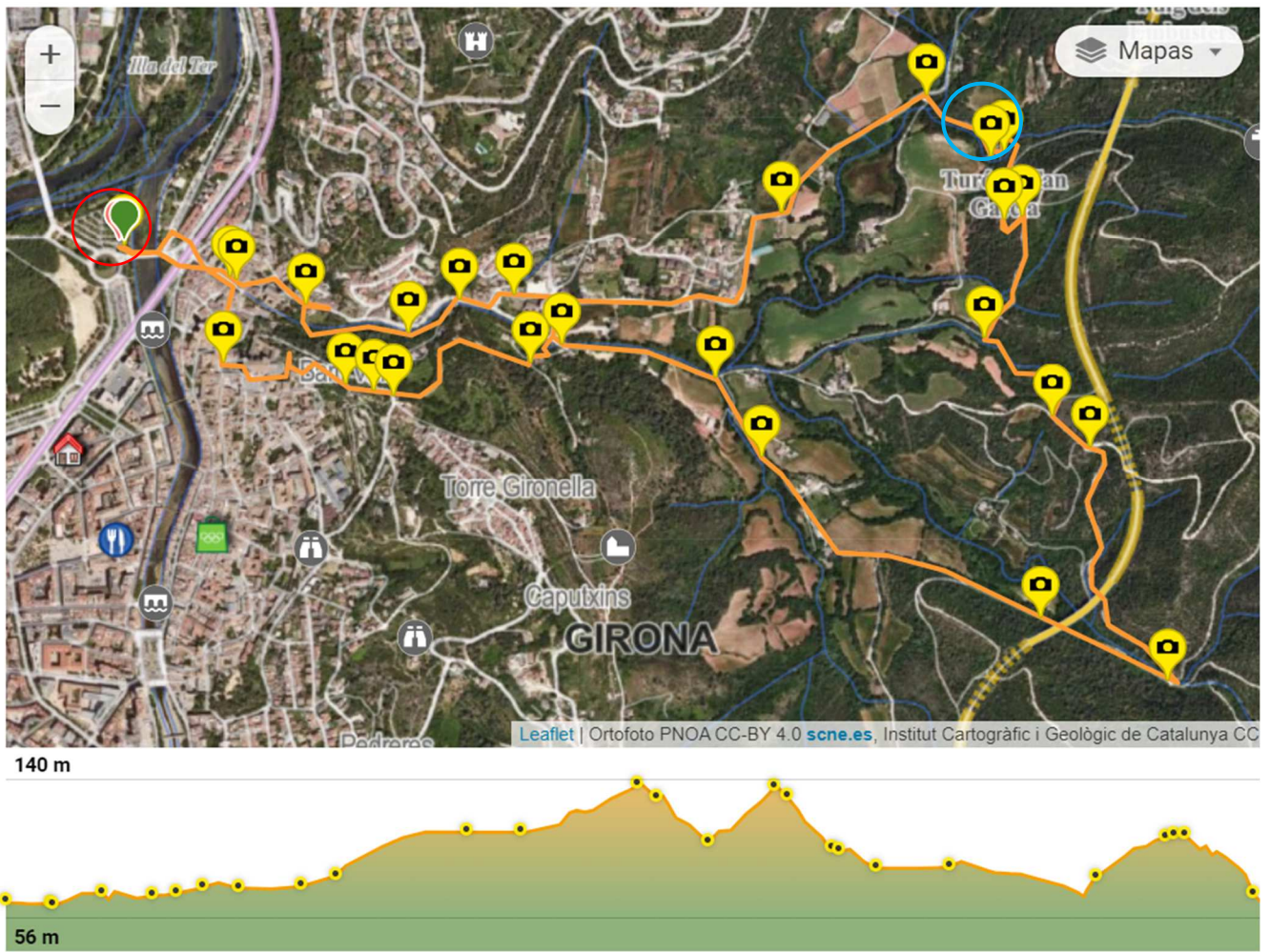


EXCURSIÓ A LES FONTS DE GIRONA I ESMORZAR A LA FONT DEL FERRO - 14 d'abril de 2024

- Ruta circular amb partida i arribada al **Pàrquing de la Copa (Devesa)** de 7,85 km + 150 m de desnivell positiu.
- Parada per esmorzar (Llom arrebossat i fruita) a la **Font del Ferro**.



Podeu veure i seguir la ruta amb aquests enllaços (wikiloc i komoot) !

<https://es.wikiloc.com/rutas-senderismo/girona-font-del-bisbe-font-den-fita-font-dels-lleons-font-del-ferro-font-de-langel-catedral-160681865#wp-160681884>

<https://www.komoot.com/es->

[es-tour/1473237096?ref=wtd&share_token=a14U2I70IPpxqp5Bvm6cxY1OZH8ujhrzT60Ur1ETNgTAW8Cf3](https://www.komoot.com/es-tour/1473237096?ref=wtd&share_token=a14U2I70IPpxqp5Bvm6cxY1OZH8ujhrzT60Ur1ETNgTAW8Cf3)



wikiloc

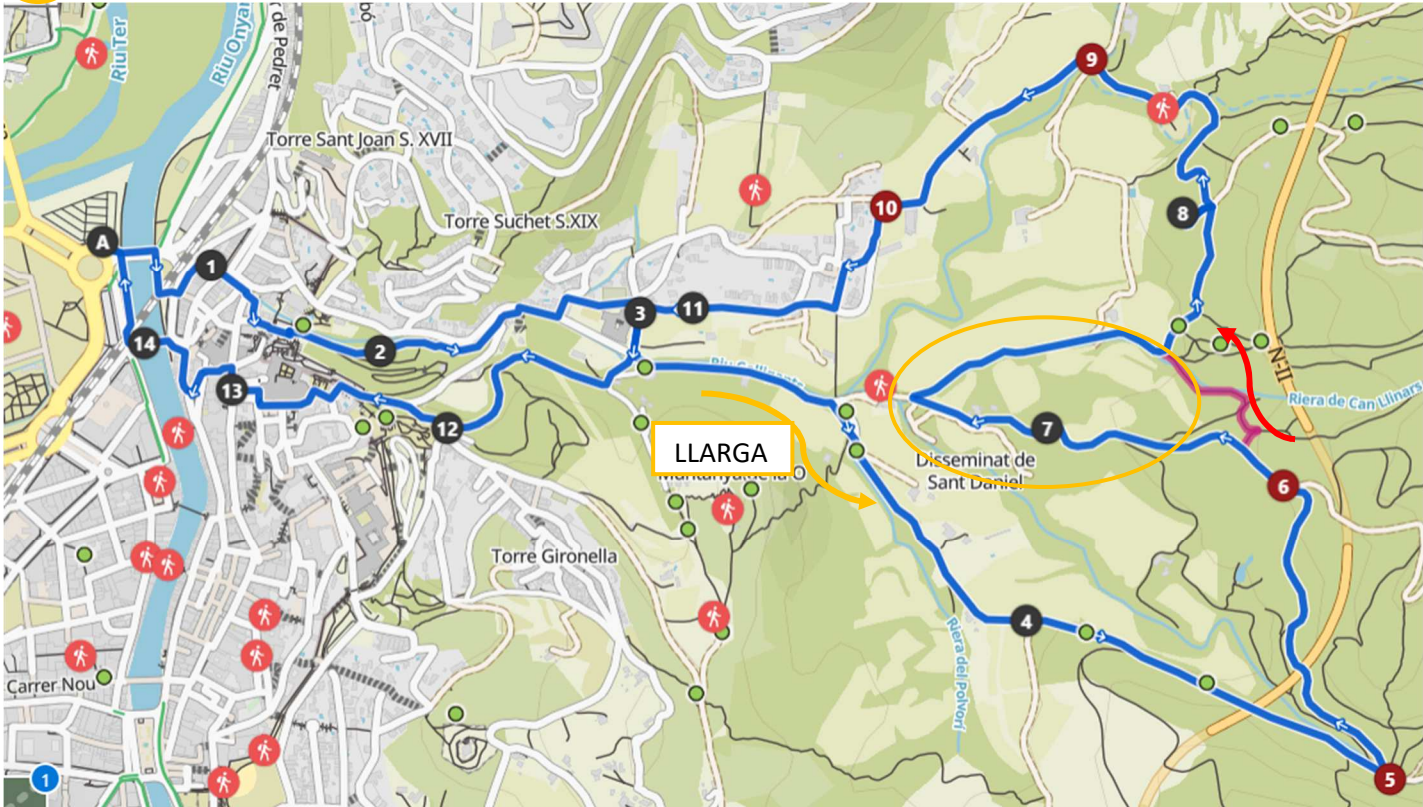
Girona - Font del bisbe - Font d'en Fita - Font dels Lleons - Font del ferro - Font de l'Àngel - Catedral



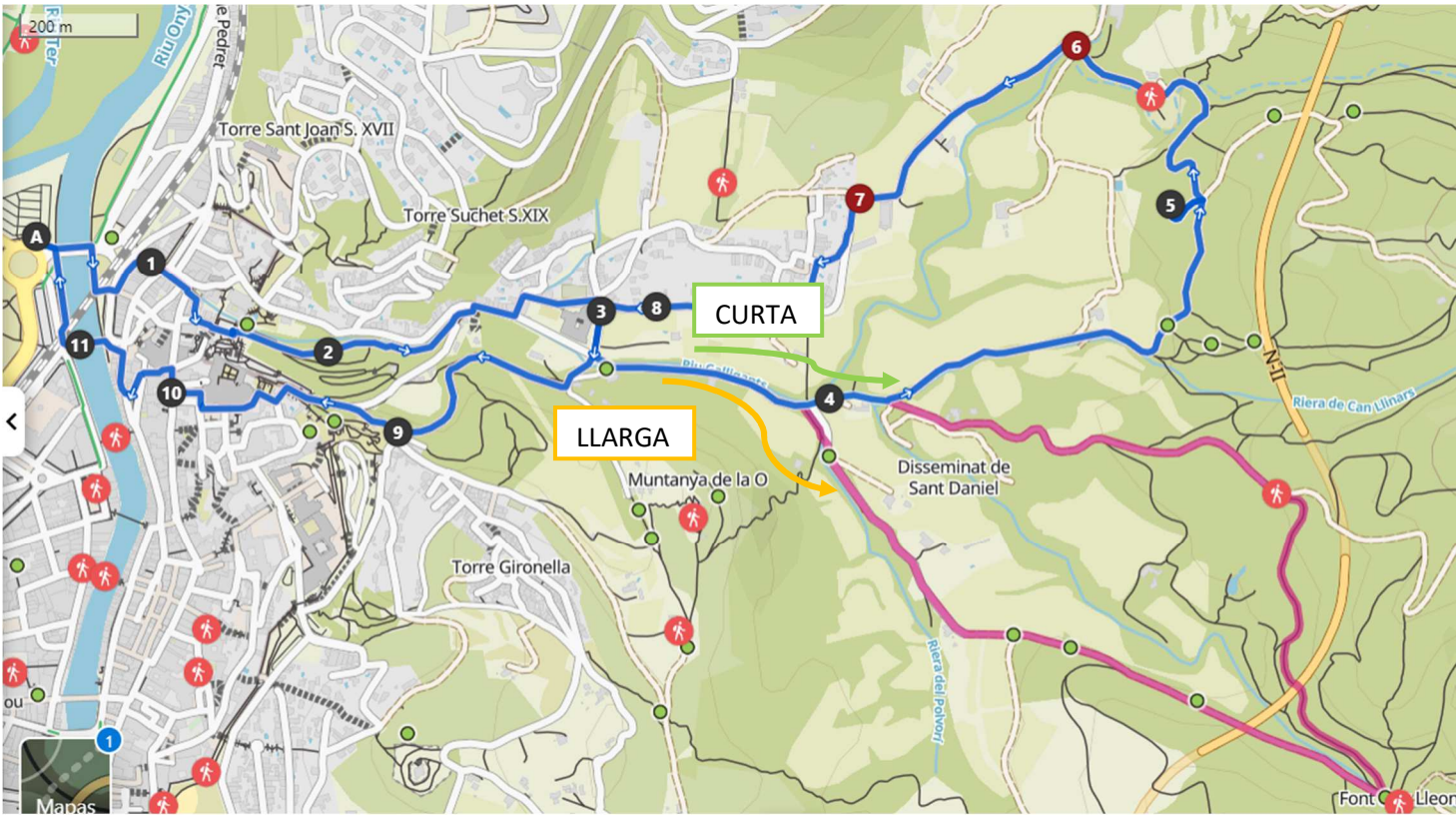
Imprime este código



- Variant per sense corriol (per si el terra és molt humit aquell dia) 8,4 km.



- Variant curta (per als petits amb cotxet) 5,8 km.



HORARI DE L'EXCURSIÓ

Convocatòria a les 9.45h. a l'aparcament de la Copa (Devesa) .

HORA DE SORTIDA 10.00h / HORA D'ARRIBADA APROX. 13.00



DESCRIPCIÓ DE LA RUTA:

Ruta circular semiurbana que discorre pel barri de Sant Daniel i les Gavarres, es passa per 5 fonts i l'arribada transcorre pel passeig arqueològic de Girona i els carrers del barri vell i la Catedral.

- Ens dirigirem cap a Sant Daniel seguint la carretera pel Costat del monestir de Sant Pere Galligants. Ben aviat trobarem la primera font, la Font del Bisbe.
- Passarem pel costat de la carretera per davant el restaurant el Cul del Món fins al **punt Núm. 4**. Aquí, qui opti per la ruta curta ha de trencar a l'esquerra i els que segueixin la llarga tot recte fins passar la Font d'en Fita (km 2) i arribar a la Font dels Lleons (km 3)
- Quan arribem a aquesta font farem un gir de gairebé 180º i enfilarem la pista forestal fins al mirador de Torre Gironella (**punt Núm.6**).
- A partir d'aquí baixarem un altre cop fins al **punt Núm. 4** en cas que hagi plogut els dies abans, o bé trencarem a la dreta per un corriol de baixada que ens durà a la pista forestal que puja a la font del Ferro.
- Abans d'arribar, podrem desviar-nos uns metres per contemplar un altre cop les vistes de Girona des del Mirador d'en Garcia (**punt Núm. 8 / 5**).
- Quan arribem a la font del Ferro (**punt Núm. 9 / 6**), esmorzarem a l'àrea de pícnic.
- Haurem recorregut 5 km. a la ruta llarga i 3,8 km. a la ruta curta.



Punt Núm. 4 – Intersecció



Punt Núm. 6 Mirador



Punt Núm. 8 / 5 Mirador



Punt Núm. 9 Font del Ferro ruta llarga/ curta

- Una vegada esmorzats i tot ben recollit, creuarem la font i l'aparcament i baixarem per la carretera dels àngels i ens dirigirem a Sant Daniel, passant pel cementiri.
- Davant del restaurant El Cul del Món, travessarem la carretera i girarem a la dreta cap a Torre Gironella, passarem per la Font de l'Àngel, el passeig arqueològic i sortirem just darrere la Catedral de Girona.
- Baixarem les escales i podrem fer fotos amb la família i els amics. Des d'allà tornarem tot seguit al pàrquing de la Copa.



Punt Núm. 10/7– Cementiri



Punt Núm. 3 Intersecció



**Punt Núm. 12/9 Passeig
Arqueològic**



Punt Núm. 13/10 Catedral



Bona caminada!